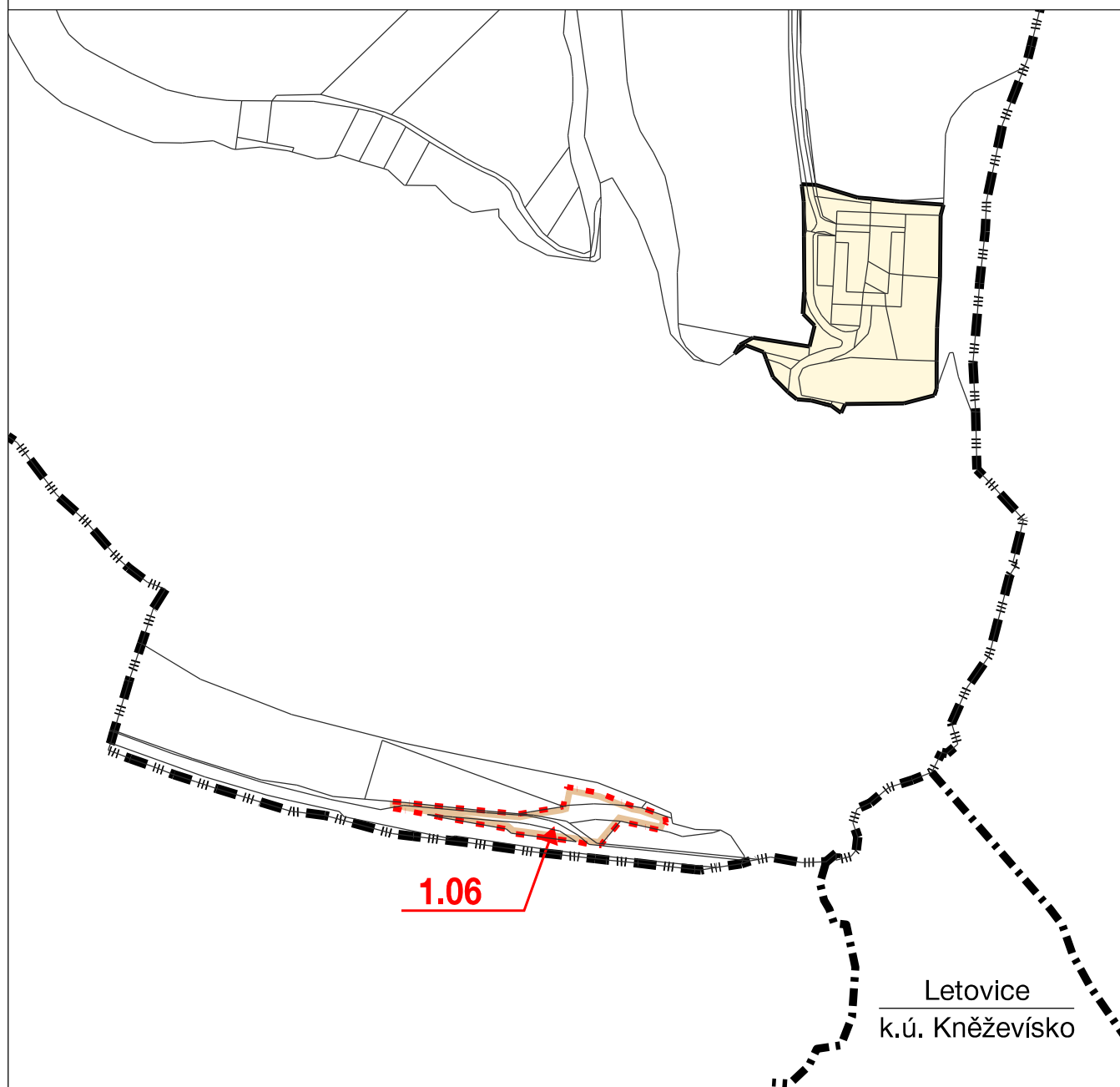














ZMĚNA Č.1 ÚZEMNÍHO PLÁNU LAZINOV

LOKALITA 1.06



Letovice
k.ú. Kněževísko

LEGENDA :

STAV	NÁVRH	
		hranice řešeného území
		hranice katastrálních území
		zastavěné území k 31.8.2012
	Z7	index návrhových ploch řešených změnou č.1
		plochy řešené změnou č.1
		hranice návrhové plochy řešené změnou č. 1
	1.06	identifikace lokalit řešených změnou č.1

SEZNAM LOKALIT DOTČENÝCH ZMĚNOU Č. 1

1.06 plocha občanského vybavení (O) - NÁVRH
Jižní břeh přehrady

VÝKRES ZÁKLADÍHO ČLENĚNÍ ÚZEMÍ

DATUM 10 / 2016

M 1 : 5 000

I.1